

**О Б Я В Л Е Н И Е**

За участие в конкурс по оферти за

**Геодезическо заснемане на обект: “Подмяна тръбопроводи от дворната мрежа в гр. Козлодуй” – 6 участъка**

“АЕЦ Козлодуй” ЕАД на основание чл.2, ал.2, т.2 от НВМОП кани всички заинтересовани да подадат оферти за участие в конкурс по оферти за възлагане на обществена поръчка при следните условия:

1.	<b>Технически характеристики:</b>	Съгласно: Приложени чертежи-6 бр. и Приложение 2 – Изисквания. Забележка: Проектната документация е на разположение за запознаване в техническия архив на У “Инвестиции”. Лице за контакти - Людмил Христов – тел. 0973 72064.
2.	<b>Количество:</b>	<b>6 участъка:</b> 1. “Топлоснабдяване на ЖК-1”. Участък 1 – от К 13А-8 до К13А-7-3 и от К13А-7-3 до К16-10; Връзка между Северна и Южна магистрали. 2. “Топлоснабдяване на ЖК-2”. Участък 2 – от К16-5 до К16-5-1; Камери западно от бл.77. 3. “Подмяна на участък от Южна магистрала. Участък 1 – от К16 до К16-2. 4. “Подмяна на отклонение от Южна магистрала”. Участък 3 – от К16-17 доК16-17-1. 5. “Топлозахранване на ул. “Булаир”. Участък 5 – от К-16-20-2 до К16-20-8. 6. “Топлозахранване на ул. “Пловдив”. Участък 6 – от К8-2 до К8-2-8.
3.	<b>Срок за изпълнение:</b>	В календарни дни, съгласно т.2 от Приложение 2 - Изисквания
4.	<b>Условие за изпълнение:</b>	Готовност на обекта.
5.	<b>Предлагана цена:</b>	Участникът посочва обща цена за изпълнение на поръчката, но не включва ДДС. Указва начина на формиране на цената, като цените трябва да бъдат съобразени с Тарифа № 14.
6.	<b>Начин на плащане:</b>	Възложителят заплаща цената чрез банков превод в срок до 15 работни дни, срещу Протокол за приемане на документацията и оригинална фактура.
7.	<b>Валидност на офертата:</b>	90 дни от датата на подаване на офертата

8.	<b>Критерий за оценка на офертите:</b>	<p>Икономически най-изгодна оферта съгласно стандартизирана методика, която може да намерите на адрес: <a href="http://www.kznpp.org/Актуално/Обществени_поръчки/">www.kznpp.org/Актуално/Обществени поръчки/</a> с прилагане на следните показатели за оценка:</p> <ul style="list-style-type: none"> <li>• Срок за започване на технически дейности по геодезическо заснемане, в к. дни от писменото уведомяване от Възложителя за готовността на обекта Кт=0,2</li> <li>• Срок за предаване на документацията по геодезическото заснемане на Възложителя, в к. дни от приключване на полската работа на обекта (участъка) Кт=0,2</li> <li>• Цена Кт=0,6</li> </ul>
9.	<b>Съдържание на офертата:</b>	<p>Всеки участник представя оферта, която трябва да съдържа:</p> <ol style="list-style-type: none"> <li>1. Документ за регистрация на участника или единен идентификационен код, съгласно чл.23 от Закона за търговския регистър. Когато не е представен ЕИК, съгласно чл.23 от Закона за търговския регистър, участниците – юридическите лица или едноличните търговци прилагат към своите оферти за участие и удостоверения за актуално състояние. Чуждестранните юридически лица прилагат еквивалентен документ на съдебен или административен орган от държавата, в която са установени;</li> <li>2. Информационен лист, съдържащ следното: Банкови реквизити, Точен адрес, Идентификационен номер по ЗДДС, Телефон, факс и лице за контакти.</li> <li>3. Свидетелство за правоспособност за извършване на дейности по кадастъра, издадено от Агенцията по геодезия, картография и кадастър – заверено с надпис “вярно с оригинала”, подпис и свеж печат на фирмата.</li> <li>4. Застрахователни полици, съгласно изискванията на ЗКИ - заверени с надпис “вярно с оригинала”, подпис и свеж печат на фирмата.</li> <li>5. Работна програма със срок за изпълнение, съгласно т.2 от Приложение 2 - Изисквания;</li> <li>6. Ценови показатели за ценообразуване за всеки участък.</li> <li>7. Валидност на офертата;</li> <li>8. Обща цена без ДДС;</li> <li>9. Условие на плащане – след извършване на услугата;</li> </ol>
10	<b>Място и начин на представяне на офертата:</b>	<p><b>Лично, чрез препоръчана поща или чрез куриер на адрес:</b>  “АЕЦ Козлодуй” ЕАД, Централно Деловодство в запечатан плик с надпис “За конкурс по оферти № 21023 с предмет: Геодезическо заснемане на обект: “Подмяна тръбопроводи от дворната мрежа в гр. Козлодуй” – 6 участъка.</p>
11	<b>Срок за представяне на офертите:</b>	до 16:00 ч. на 29.11.2011г.

12	<b>Лице за контакт и допълнителна информация</b>	Десислава Георгиева Специалист “Договори” тел: +359 973 7 24 46 факс: +359 973 7 60 06 e-mail: Dgeorgieva@npp.bg
----	--	--

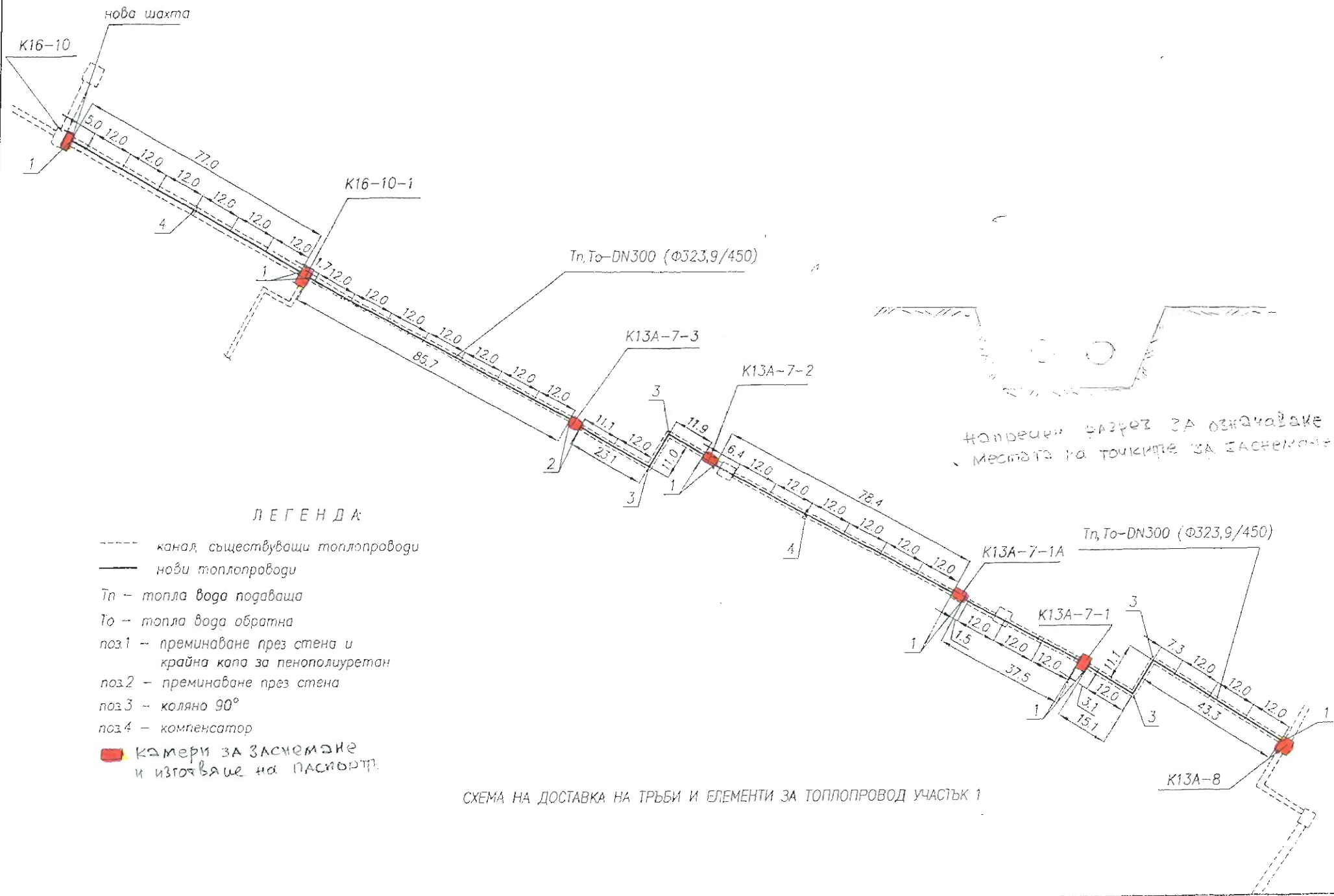
В Очакване на Вашето предложение,

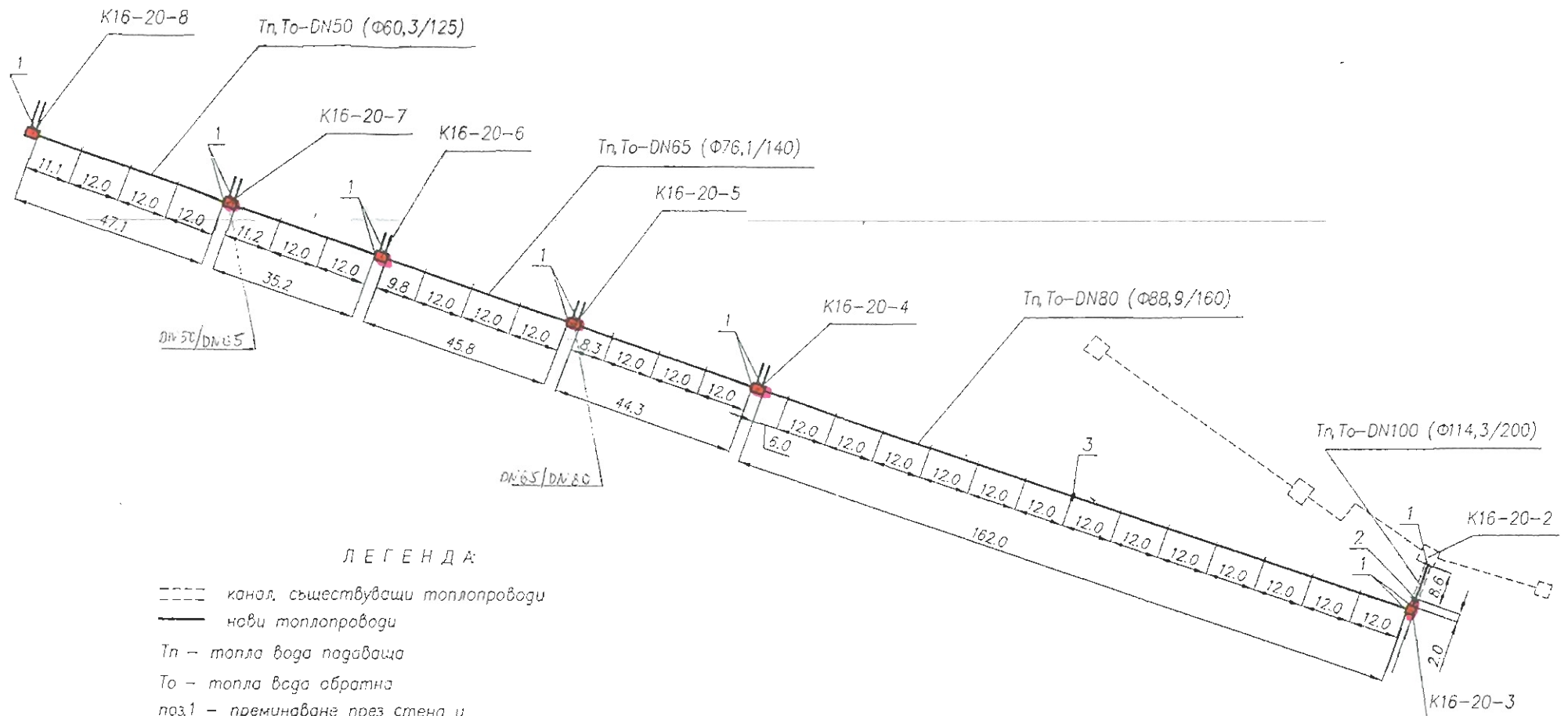
С поздрав

**ДИРЕКТОР**

**ДИРЕКЦИЯ “ИКОНОМИКА И ФИНАНСИ”**

**/СИЙКА ПЕНКОВА/**





Л Е Г Е Н Д А:

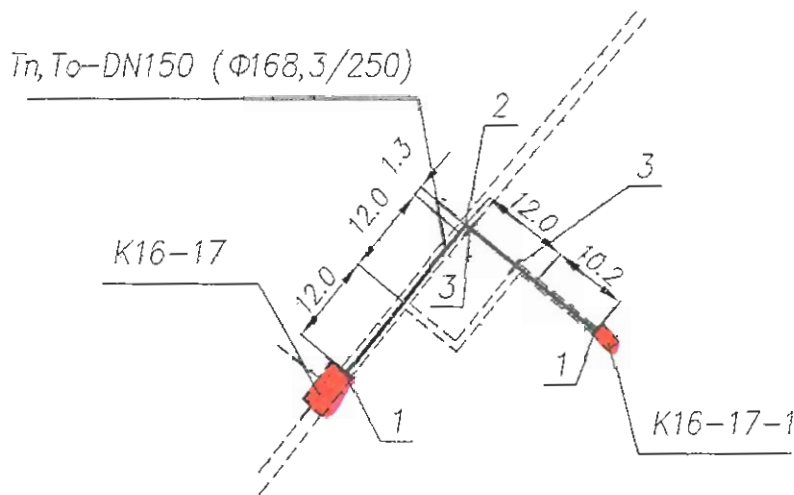
- канал, съществуващи топлопроводи
- нови топлопроводи
- Tn — топла вода подаваща
- To — топла вода обратна
- поз.1 — преминаване през стена и крайна капа за пенополиуретан
- поз.2 — коляно 90°
- поз.3 — компенсатор
- камери за заснемане и изготвяне на паспорт

напрежен разрез за означаване местата на точките за заснемане.

СХЕМА НА ДОСТАВКА НА ТРЪБИ И ЕЛЕМЕНТИ ЗА ТОПЛОПРОВОД УЧАСТЪК 5  
Топлозахранване на ул. Булайр

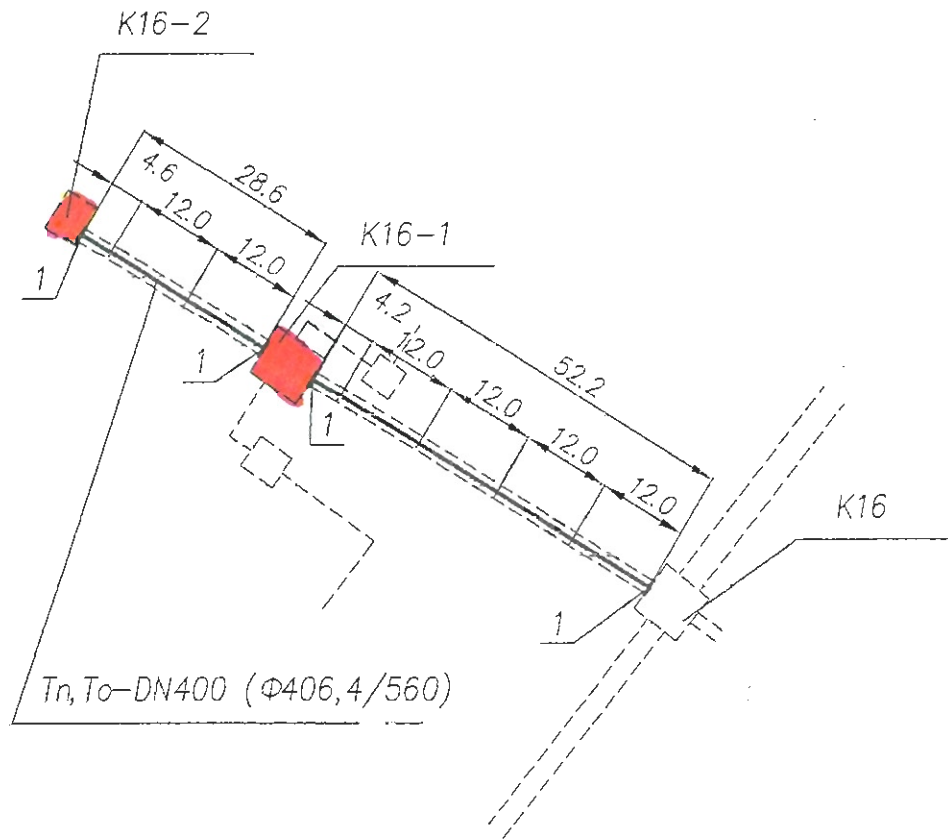
## Л Е Г Е Н Д А

- канал, съществуващи топлопроводи
- нови топлопроводи
- Tn – топла вода подаваща
- To – топла вода обратна
- поз.1 – преминаване през стена и  
крайна капка за пенополиуретан
- поз.2 – коляно 90°
- поз.3 – преминаване през стена
- КАМЕНИ ЗА ЗАСЧЕМАЧЕТИ  
И ИЗГОТВЯНЕ НА ПАСПОРТ



НАПРЕЧЕН РАЗРЕЗ ЗА ОЗНАЧАВАНЕ  
МЕСТАТА НА ТОЧКИТЕ ЗА ЗАСЧЕМАЧЕТИ

СХЕМА НА ДОСТАВКА НА ТРЪБИ И ЕЛЕМЕНТИ ЗА ТОПЛОПРОВОД УЧАСТЪК 3  
Отклонение от Южна магистрала.



Л Е Г Е Н Д А

--- канал, съществуващи топлопроводи

— нови топлопроводи

Тн – топла вода подаваща

То – топла вода обратна

поз.1 – преминаване през стена и  
крайна капя за пенополиуретан



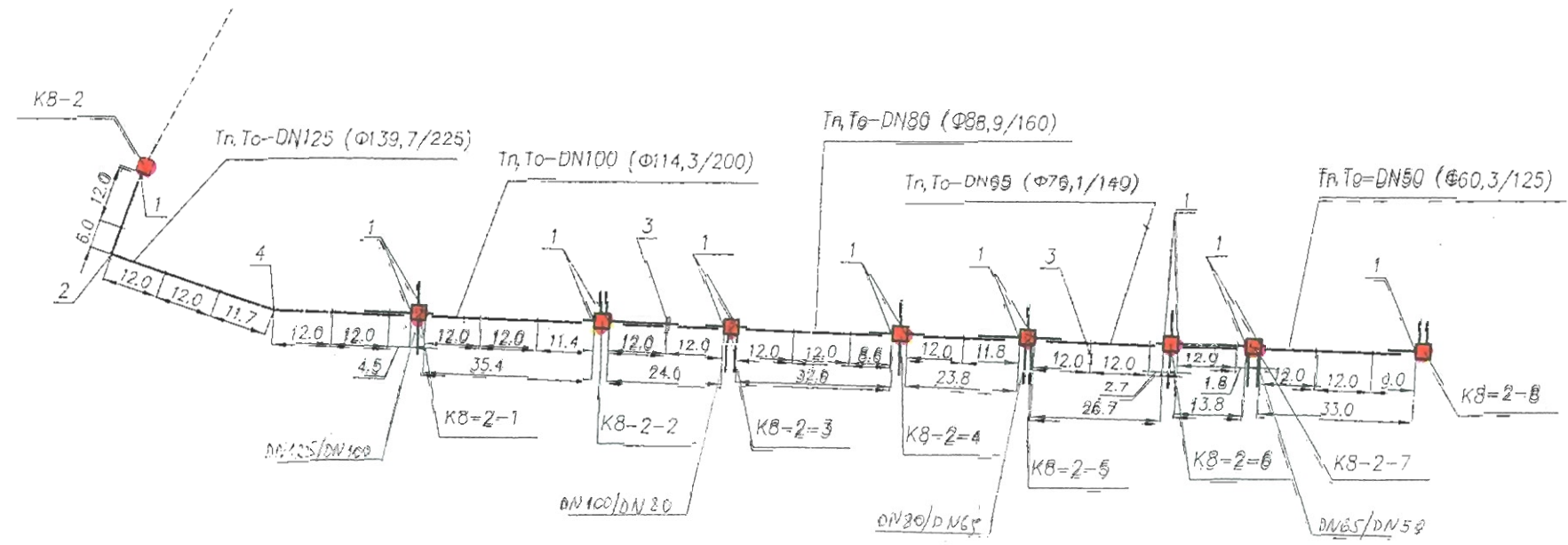
— камери за заснемане и изготвяне на паспорт

Напречен разрез за означаване на местата на точките за заснемане

СХЕМА НА ДОСТАВКА НА ТРЪБИ И ЕЛЕМЕНТИ ЗА ТОПЛОПРОВОД УЧАСТЪК 1  
Участък от Южна магистрала.

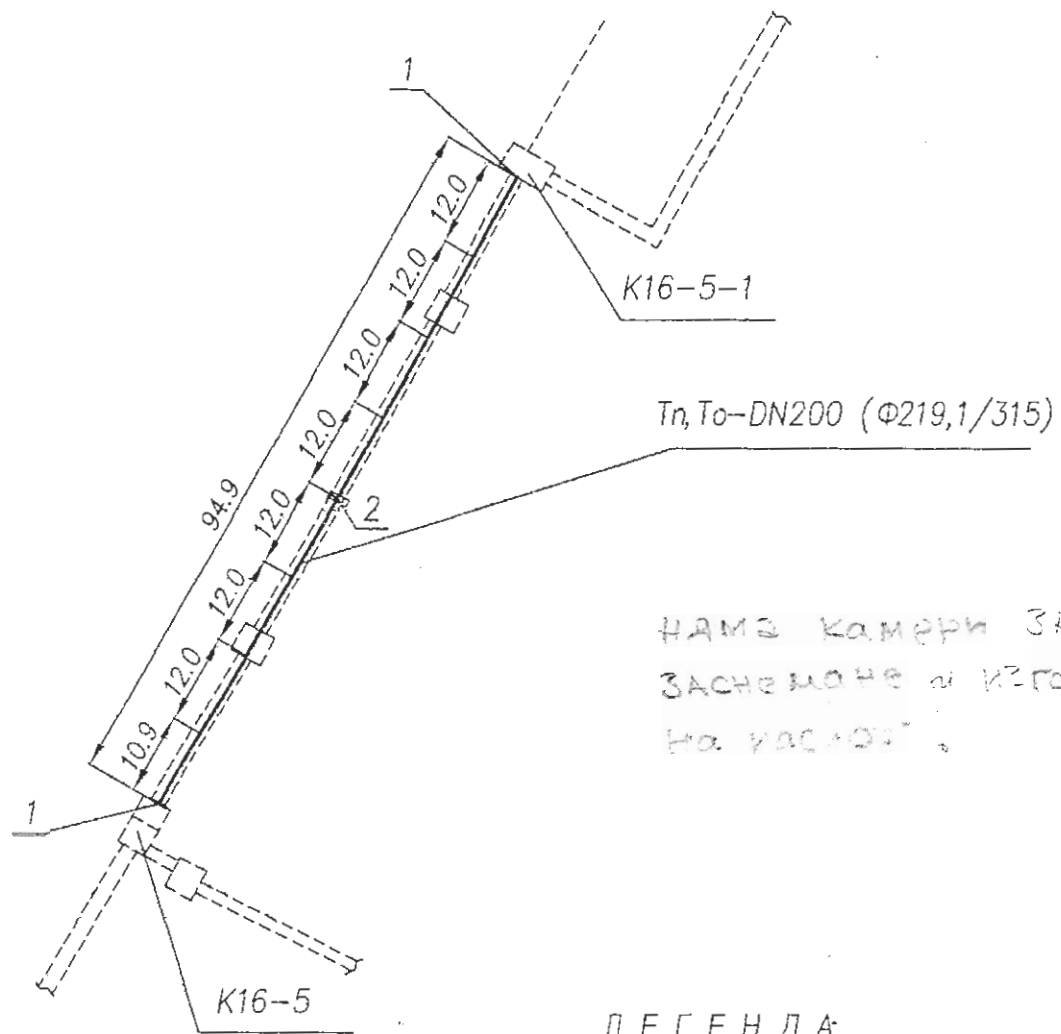
Л Е Г Е Н Д А

- ▬▬▬▬ канал съществуващи топлопроводи
- нови топлопроводи
- Tn - топла вода подаваща
- To - топла вода обратна
- поз.1 - преминаване през стена и крайна капка за пенополиуретан
- поз.2 - коляно 90°
- поз.3 - компенсатор
- поз.4 - нестандартно коляно 16°
- Камери за заземление и изгавяне на таспери



напрежен разрез за означаване местата на точките за заземление  
 СХЕМА НА ДОСТАВКА НА ТРЪБИ И ЕЛЕМЕНТИ ЗА ТОПЛОПРОВОД УЧАСТЪК 6  
 Топлозахранване на ул. Пловдив





НАМА КАМЕРИ ЗА  
ЗАСТЕЖАВАНЕ И ИЗГОТВЯНЕ  
НА ЧАСТЪТ.

Л Е Г Е Н Д А:

- канал, съществуващи топлопроводи
- нови топлопроводи
- Tn — топла вода подаваща
- To — топла вода обратна
- поз.1 — преминаване през стена и  
крайна капа за пенополиуретан
- поз.2 — компенсатор



напречен разрез за означа-  
ване местата на точките за  
застежване.

СХЕМА НА ДОСТАВКА НА ТРЪБИ И ЕЛЕМЕНТИ ЗА ТОПЛОПРОВОД ЧАСТЪК 2

## ИЗИСКВАНИЯ

към офертата за геодезически заснемания на обекти от ИП на “АЕЦ Козлодуй” ЕАД

Офертата да бъде съобразена с “Тарифа № 14 за таксите, които се събират в системата на МРРБ и от областните управители” и да съдържа:

1. Ценово предложение с указан начина на формиране на цената за всеки участък (брой на подробните точки от трасето и в камерите, други точки от прилежащата площ ако са необходими, цена за 1 бр. точка, брой паспорти на камери, цена за 1 бр. паспорт и др.). Цените не могат да бъдат по-високи от предвидените в Тарифа №14.

2. Работна програма с указани в нея:

2.1. Срок за започване на технически дейности по геодезичното заснемане в календарни дни от писменото уведомяване от Възложителя за готовността на обекта.

2.2. Срок за предаване на документацията на Възложителя, в календарни дни от датата на приключване на полската работа на обекта.

3. Подробна обосновка за местата (сеченията) по трасето и камерите (шахтите), които ще бъдат заснемани, както и броят на необходимите подробни точки, в т. ч. и спомагателни точки от прилежащата площ, ако са необходими такива. За целта на приложените ситуации на трасетата на топлопроводите да бъдат означени сеченията, в които ще се извършва заснемане, а в напречния разрез – местата и броя на точките за заснемане. Горното да бъде изпълнено в съответствие с изискванията на Агенцията по геодезия, картография и кадастър, в т.ч “Инструкция и условни знаци за изработване и поддържане на планове на подземни проводи и съоръжения” (1984 г).

Към офертата да бъдат приложени следните документи, заверени с надпис “вярно с оригинала” и мокър печат на фирмата:

1. Свидетелство за правоспособност за извършване дейности по кадастъра, издадено от Агенцията по геодезия, картография и кадастър.

2. Застрахователни полици съгласно изискванията на ЗКИР.

### **ПРИЛОЖЕНИЕ:** има

Приложение 1 - Чертежи, извадка от идейните проекти с означени трасетата на тръбопроводите за заснемане – 6 бр. листа